

ОПИСАНИЕ МЕСТОПОЛОЖЕНИЯ ГРАНИЦ

Публичный сервитут объекта «Сооружение: «Подземный газопровод низкого давления», кадастровый номер 50:28:0060108:486

(наименование объекта, местоположение границ которого описано (далее - объект))

Раздел 1

Сведения об объекте

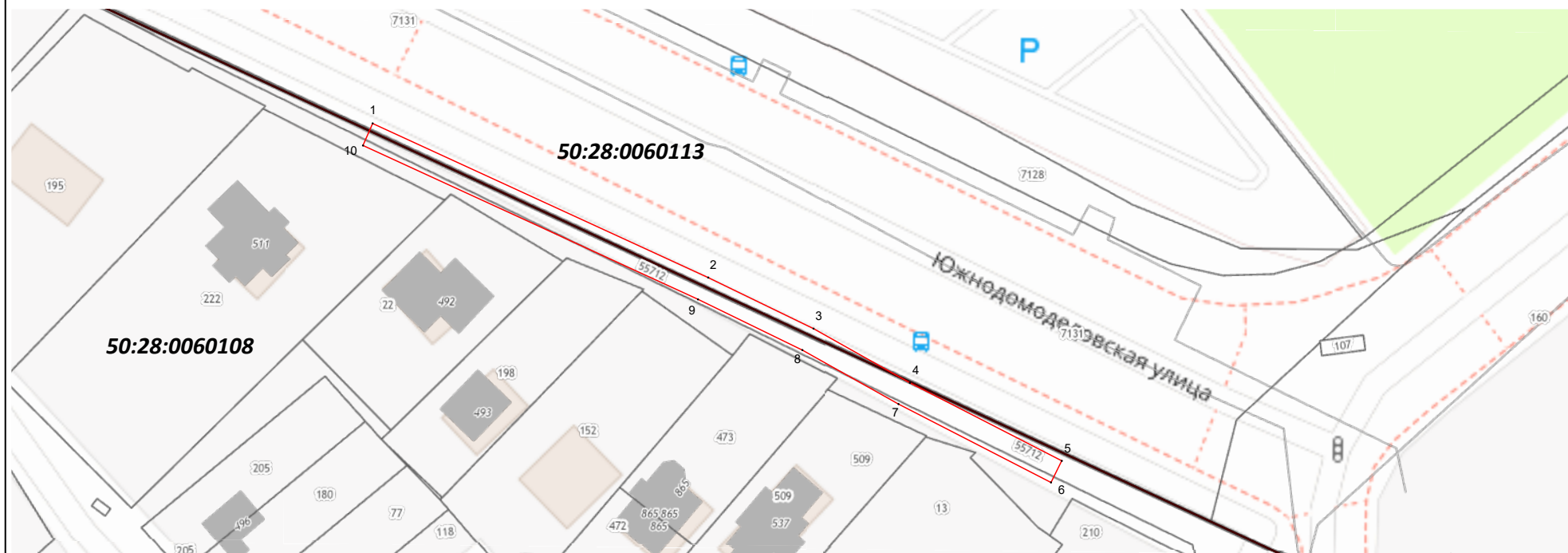
№ п/п	Характеристики объекта	Описание характеристик
1	2	3
1	Местоположение объекта	Московская область, городской округ Домодедово, Редькино д
2	Площадь объекта ± величина погрешности определения площади ($P \pm \Delta P$)	510 м ² ± 8 м ²
3	Иные характеристики объекта	Вид объекта реестра границ: Зона с особыми условиями использования территории Вид объекта по документу: Публичный сервитут объекта «Сооружение: «Подземный газопровод низкого давления», кадастровый номер 50:28:0060108:486 Содержание ограничений использования объектов недвижимости в пределах зоны или территории: Публичный сервитут, для целей размещения линейных объектов системы газоснабжения, их неотъемлемых технологических частей. Срок установления 49 лет. Обладатель публичного сервитута: Акционерное Общество "Мособлгаз". Адрес: Московская обл, г. Одинцово, д. Раздоры, 1-й км Рублево-Успенского шоссе, д. 1, корп. Б. Электронная почта: info@mosoblgaz.ru

Раздел 2

Сведения о местоположении границ объекта





1. Система координат МСК-50, зона 2					
2. Сведения о характерных точках границ объекта					
Обозначение характерных точек границ	Координаты, м		Метод определения координат характерной точки	Средняя квадратическая погрешность положения характерной точки (Mt), м	Описание обозначения точки на местности (при наличии)
	X	Y			
1	2	3	4	5	6
1	429 023,89	2 204 560,29	Аналитический метод	0,10	—
2	428 998,35	2 204 616,07		0,10	
3	428 989,88	2 204 633,57		0,10	
4	428 980,91	2 204 649,58		0,10	
5	428 967,97	2 204 674,83		0,10	
6	428 964,40	2 204 673,03		0,10	
7	428 977,39	2 204 647,68		0,10	
8	428 986,33	2 204 631,72		0,10	
9	428 994,73	2 204 614,37		0,10	
10	429 020,22	2 204 558,69		0,10	
1	429 023,89	2 204 560,29		0,10	
3. Сведения о характерных точках части (частей) границы объекта					
1	2	3	4	5	6
—	—	—	—	—	—

Раздел 4
План границ объекта



Масштаб 1:1 000

Используемые условные знаки и обозначения:

-  - граница кадастрового квартала по сведениям ЕГРН
-  - граница земельного участка по сведениям ЕГРН
-  - граница зоны
-  - характерная точка границы зоны

Подпись _____ Дата « 23 » мая 20 23 г.

Место для оттиска печати (при наличии) лица, составившего описание местоположения границ объекта

